Cette balade vous fera cheminer à travers la plaine viticole, avec pour horizon le Caroux, superbe montagne au cœur du Languedoc. Après avoir traversé les villages de Montady, Maureilhan puis Cazouls-les-Béziers, les plus courageux continueront en direction de Cessenon et Saint-Chinian pour un parcours de 66 Km aller-retour.

Distance : 33 Km jusqu'à Saint Chinian
16 km jusqu'à Cazouls-les-Béziers (rives de l'Orb)
Niveau : facile
Rêvetement : stabilisé ou route

VOIE VERTE

MALPAS SAINT-CHINIAN

À la découverte de l'Ouest Hérault

Renseignements
Office de Tourisme La Domitienne
04 67 32 88 77 www.tourismeendomitienne.com
Département de l'Hérault
04 67 67 67 67 www.herault.fr

ETAPES

MALPAS
CAZOULS-LES-BÉZIERS

Départ
Office de Tourisme La Domitienne
Maison du Malpas
43.30690132454 - 3.1287822313607

1 Suivez le fléchage vers la rive du Canal du Midi, opposée à l'Office de Tourisme, en direction du Domaine de Soustres.
La chaussée est partagé mais la circulation est modérée.

Longez les rives de l'étang asséché, à hauteur du Domaine de Soustres prenez à droite jusqu'à la route D 11 2 . La traversée est sécurisée.
La côte demande un petit effort mais la vue depuis la crète le mérite bien. Délaissez l'itinéraire, rendez-vous au pied de la tour carrée et admirez le soleil que forme l'étang asséché de Montady 3 .
Rejoignez l'itinéraire, suivez la rue du cimetière à votre gauche pour rejoindre à travers vignes le village de Maureilhan.
Soyez vigilant lors de la traversée de la RD 612 en direction de Cazouls-les-Béziers.
A la sortie de Maureilhan, franchissez le Lirou.
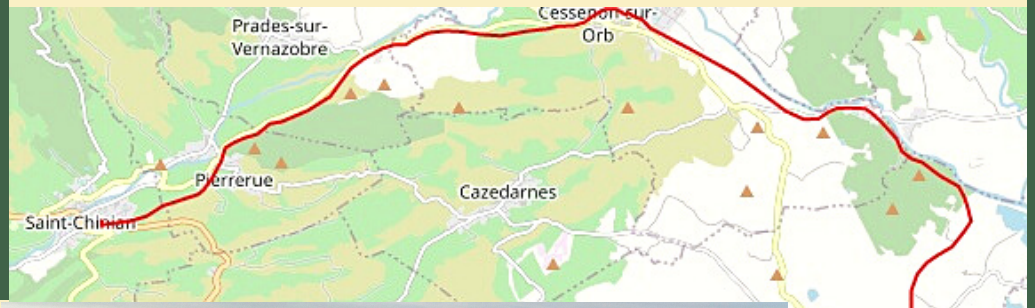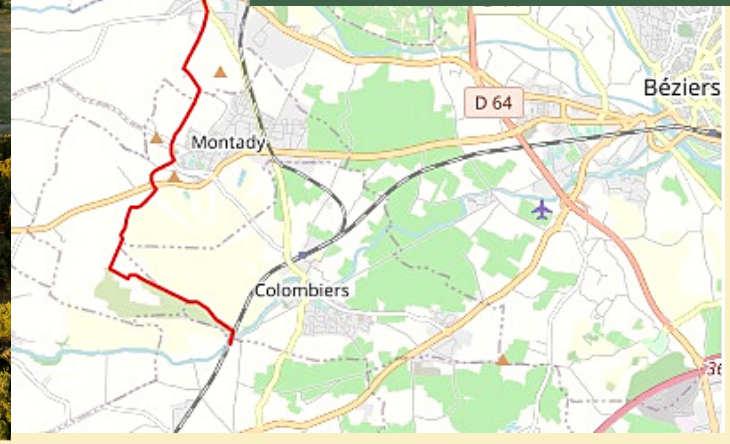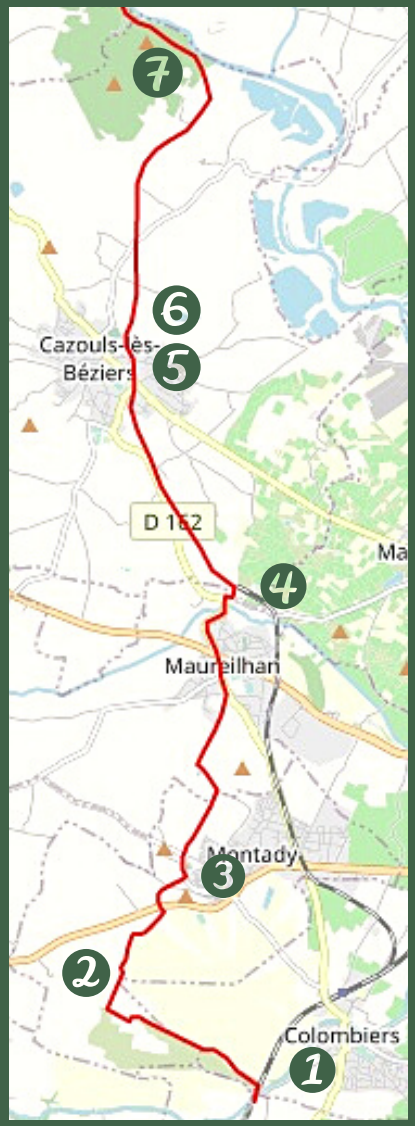
Empruntez le chemin face à vous pour gagner la voie cyclable : un vrai boulevard sur 3 km 4 .
Faites une pause à la halte vélo départementale 5 , l'ancienne gare de la commune, et profitez des équipements. Reprenez votre route, franchissez le viaduc du Rhonel 6 , vertigineux, et gagnez les rives de l'Orb et le pont de Réals, en contournant le puech de Mus aux anciennes culture en terrasses 7 .
Continuez en direction de Cessenon ou retournez vers le Malpas.