1 Du parking P de la cave coopérative des Vignerons Libres, traverser l'avenue Jean-Jaurès et descendre des escaliers. Partir à droite sur l'ancienne voie ferrée, dépasser la médiathèque et traverser la rue. Continuer tout droit et à la D 14, emprunter à droite le trottoir. Longer la D 14 sur environ 350 m.

2 Traverser la D 14 et poursuivre à gauche dans la rue de l'Aniel. Après les maisons, poursuivre sur le chemin agricole (panorama à droite sur la cathédrale Saint-Nazaire de Béziers). À la route, tourner à gauche puis à droite dans l'allée menant au château de Perdiguier. Face au château, virer à gauche et rejoindre une piste après la pinède. Partir à droite le long du parc du château (agroforesterie) et du vignoble.

3 Tourner à gauche (bien suivre le balisage) et suivre un sentier surplombant le fleuve Orb afin de passer sous le pont de l'ancienne voie ferrée (structure métallique) (passage glissant). Suivre le sentier qui serpente le long de la ripisylve sur 200 m.
Virer à gauche le long d'un ruisseau, cheminer le long de vignes jusqu'à la route. Partir à droite : prudence. Marcher 250m et emprunter à droite la rue «chemin de la Barque». Au bout aller à gauche et avancer sur 50m.

4 Descendre dans un sentier contournant des parcelles agricoles et suivre le sentier (bien suivre le balisage) qui remonte le long de l'Orb sur environ 850 m (panorama sur le massif du Caroux et les Avant-Monts). Tourner à gauche dans le vignoble et, au bout, monter à gauche sur une piste. Partir en face jusqu'au niveau d'un domaine viticole (caveau Chapelle de Novilis). Tourner à droite et suivre à droite la D 39 sur 60 m (⚠).

5 Partir à gauche dans le chemin de la Garrigue. Faire environ 650 m et remonter jusqu'à un croisement (⚠ traversée de route). Partir en face sur le chemin d'accès au vignoble. La piste s'élève et offre un panorama sur les Avant-Monts et les villages de la vallée de l'Orb, Béziers et son centre-ville dans le dos. Après un mazet en ruine, rejoindre une route. Poursuivre en face sur la route. Après un virage, elle amorce une descente.

6 Au niveau du château de Rouvignac, virer à droite sur un sentier. Au bout, longer le champ puis rejoindre une piste. Continuer jusqu'à une route. Marcher à gauche le long de la route sur 30 m puis traverser (⚠) et emprunter la piste en face. Marcher 100 m, puis virer à gauche sur le sentier sous une ligne électrique. Longer à nouveau la route à droite sur 120 m.

7 Monter la route à droite en ignorant les départs de pistes. Passer devant la chapelle de N.-D.-de-la-Providence puis descendre le long de la voie romaine (traces du passage de charrettes). Prendre à gauche la piste et, au carrefour, poursuivre en face. Marcher environ 400 m, puis tourner à droite pour rejoindre une voie verte. Continuer à gauche en direction de Maraussan. Au rond-point, suivre en face le cheminement piéton, puis remonter à droite par les escaliers vers la cave coopérative.



Partez sur les traces des Vignerons Libres de Maraussan et d'une histoire viticole riche avec, en 1901, la création de la première cave coopérative de France. Le cheminement vous mènera le long du château de Perdiguier et du fleuve Orb avant une immersion dans le vignoble offrant de superbes vues.
> Circuit non praticable en cas de crue de l'Orb.

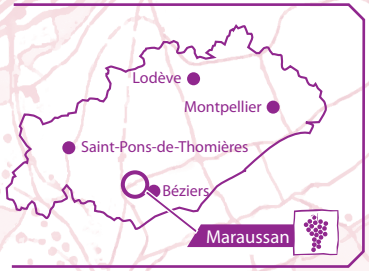

- Maraussan, à 8 km au nord-ouest de Béziers par les D 612 et D 14.
- P (GPS : N 43°21'58.4" – E 3°9'17.6") Parking de la cave coopérative.
- Sur le territoire des communes de : Maraussan, Cazouls-lès-Béziers.

RECOMMANDATIONS

> Respecter les propriétés privées entre les points 3 et 5.
> Prudence lors des traversées de route (D14 en particulier).
> Respecter le travail des vignerons, ne pas grappiller.
> Rester sur les chemins balisés. Bien suivre le balisage.
> Prévoir une réserve d'eau suffisante et se protéger du soleil, prévoir des chaussures de marche adaptées à la randonnée.
> En période de chasse, rester vigilant et respecter les panneaux indiquant les chasses en cours : pour tous renseignements, contacter la FDC34 : 04 67 42 41 55, contact@fdc34.com, fdc34.com.

INFOS

- **Office de tourisme La Domitienne,**
  04 67 32 88 77, www.tourismeendomitienne.com
- **Comité Départemental de la Randonnée Pédestre de l'Hérault**
  04 67 67 41 15, www.ffrandonnee34.fr

Papier issu de forêts gérées durablement. Ne pas jeter sur la voie publique. L'abus d'alcool est dangereux pour la santé. À consommer avec modération /
Conception : CD RP34, Nicolas Vincent Éditions / Textes et photos : CD RP34, Myriam Bousset, OT La Domitienne / Impression : impact / 2021

Itinéraire imaginé par la commune et les vignerons de Maraussan, l'Office de Tourisme La Domitienne et la Communauté de communes La Domitienne avec l'appui technique de la FFRandonnée Hérault, d'Hérault Sport et le soutien du Conseil Départemental de l'Hérault.

Sur les traces des Vignerons Libres

Maraussan

Fiche ŒNORANDO
L'ŒNOTOUR Hérault

12 km

3 h

facile

Labellisé FFRandonnée

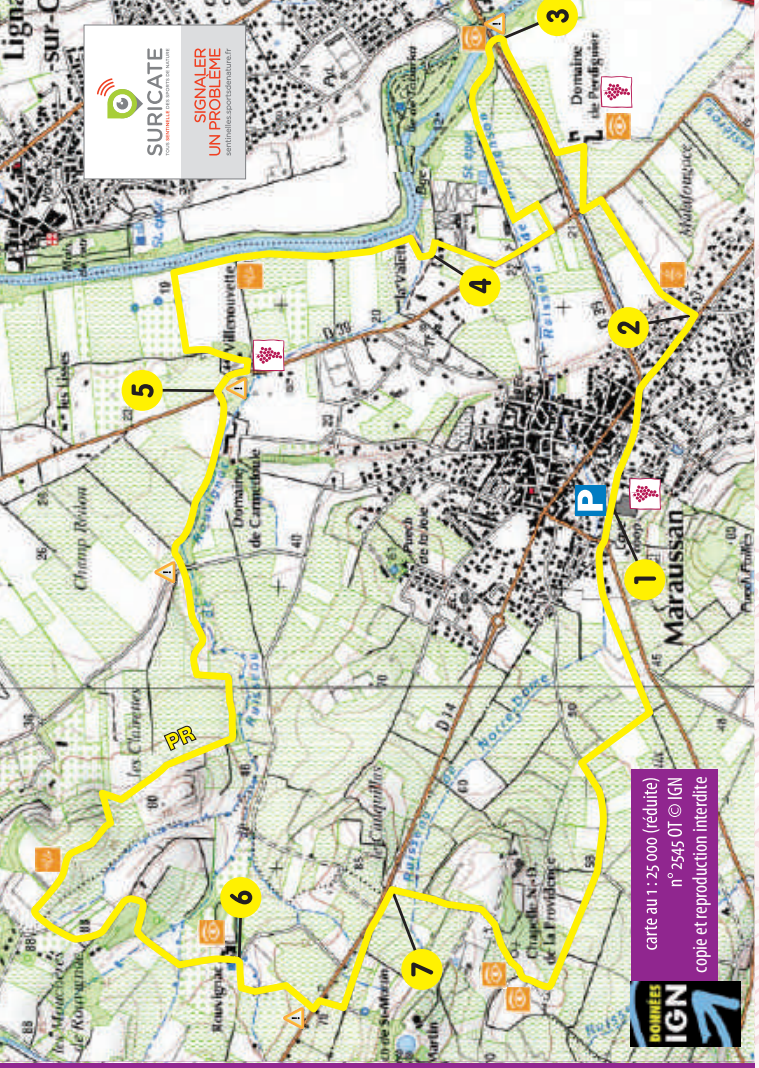
SURICATE
SIGNALER UN PROBLÈME
sentinelles.sportsdenature.fr
Maraussan
Villenouvette
Domaine de Perdiguier
Domaine de Camplaude
Chapelle N.-D. de la Providence
Rouvignac
Les Clairettes
Champ Rolou
Les Cantarelles
Les Mouchères
Les Lèches
Puech de la Joie
Puech Fouilles
Ste Croix
Ste Marie
Ste Martin
Rivière de Maraussan
Ruisseau de Rouvignac
Ruisseau de Villenouvette
Ruisseau de Perdiguier
Ruisseau de Nôtre-Dame
Ruisseau de Puech Fouilles
Ruisseau de Ste Croix
Ruisseau de Ste Marie
Ruisseau de Ste Martin
Ruisseau de la Vallée
Ruisseau de la Vallée de Tabarka