MÉDITERRANÉE EN OUEST HÉRAULT

RANDONNER EN DOMITIENNE

AUTOUR D'ENSÉRUNE

Au départ du Malpas, le circuit fait le tour de l'Oppidum d'Ensérune en longeant l'ancien étang de Montady, asséché au Moyen Âge, puis revient par le chemin de halage du canal du Midi.

Départ : 43.30690132454, 3.1287822313607, COLOMBIERS
Distance : 9 km
Difficulté : Moyenne / 2h30
Balisage : Jaune
Dénivelé : 137 m

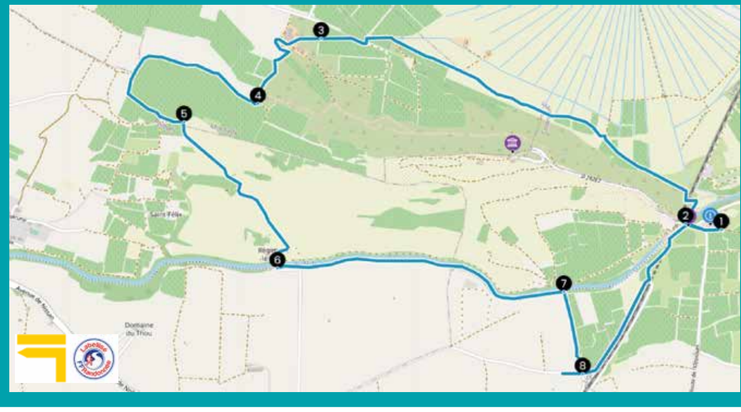

Etape 1
Du parking, passer devant l'Office de Tourisme La Domitienne (Maison du Malpas). Au carrefour, franchir la voie au-dessus du canal du Midi et descendre par la route à droite. Option : au carrefour, en montant par la route en face (3 km aller-retour), vous accèderez au musée et au site archéologique d'Ensérune (entrée payante).

Etape 2
Prendre la première petite route à gauche et gagner les abords de l'étang asséché de Montady. Continuer à gauche par la voie goudronnée longeant l'étang, en contrebas de l'oppidum. Passer sous le pont, pour atteindre le domaine de Soustres.

Etape 3
Traverser le domaine de Soustres (respecter la propriété privée), puis monter par la piste à gauche sur le plateau de la Masse. Parvenir au niveau d'une oliveraie, face à une vigne.

Etape 4
Prendre le chemin à droite, qui domine l'oliveraie. Poursuivre tout droit au croisement et contourner la vigne. À l'intersection, continuer tout droit.

Etape 5
Descendre à droite vers une autre oliveraie (végétation méditerranéenne caractéristique de figuiers de Barbarie, oliviers, pins, cyprès...) et traverser le domaine de Régismont-le-Haut. Franchir le pont sur le canal.

Etape 6
Tourner à gauche et suivre le chemin qui domine le canal du Midi, en rive droite, sur 1,6 km.

Etape 7
Au déversoir, prendre la route à droite sur 400 m, entre les vignes. Passer en bordure de la galerie d'assèchement de l'étang de Montady, ici à ciel ouvert.

Etape 8
Au carrefour, prendre à gauche et continuer en longeant la voie ferrée. À l'intersection suivante, prendre à gauche en remontant vers le Malpas. Rejoindre le parking.

Option : au carrefour, à 100 m à droite, accès au débouché de la galerie. Revenir ensuite sur vos pas.

ŒNORANDO SUR LES TRACES DES VIGNERONS LIBRES

Au départ de la première cave coopérative de France, créée en 1901, partez sur les chemins d'une histoire viticole riche, le long du château de Perdiguier et du fleuve Orb avant une immersion dans le vignoble offrant de superbes vues.

Départ : Cave coopérative
235 Avenue Jean Jaurès
MARAUSSAN
Distance : 12 km
Balisage : Jaune
Difficulté : Facile / 3h

ŒNORANDO

Etape 1
De la cave coopérative, traverser l'avenue Jean Jaurès et descendre des escaliers. Partir à droite sur l'ancienne voie ferrée, dépasser la médiathèque et rejoindre la D 14, emprunter le trottoir et la longer sur environ 350 m vers la droite.

Etape 2
Traverser la D 14 et poursuivre à gauche dans la rue de l'Aniel. Après les maisons, poursuivre sur le chemin agricole. À la route, tourner à gauche puis à droite dans l'allée menant au château de Perdiguier. Face au château, virer à gauche et rejoindre une piste après la pinède. Partir à droite le long du parc (agroforesterie) et du vignoble.

Etape 3
Tourner à gauche (bien suivre le balisage), suivre un sentier surplombant le fleuve Orb et passer sous le pont de l'ancienne voie ferrée (passage glissant). Suivre le sentier le long de la ripisylve sur 200 m. Virer à gauche le long d'un ruisseau et cheminer en bord de vignes jusqu'à la route. Partir à droite (prudence). Marcher 250 m et emprunter à droite la rue Chemin de la Barque. Au bout aller à gauche et avancer sur 50m.

Etape 4
Descendre dans un sentier contournant des parcelles agricoles et suivre le sentier (bien suivre le balisage) qui remonte le long de l'Orb sur environ 850 m.

Tourner à gauche dans le vignoble et au bout, monter à gauche sur une piste. Partir en face jusqu'au niveau du domaine de Villenouvette. Tourner à droite et suivre la D39 sur 60 m.

Etape 5
Partir à gauche dans le chemin de la Garrigue. Faire environ 650 m et remonter jusqu'à un croisement (traversée de route). Partir en face sur le chemin d'accès au vignoble. La piste s'élève et offre un large panorama. Après un mazet en ruine, rejoindre une route. Poursuivre en face sur la route qui, après un virage, amorce une descente.

Etape 6
Au niveau du château de Rouvignac, virer à droite sur un sentier. Au bout, longer le champ, rejoindre une piste et continuer jusqu'à la route. La longer sur la gauche sur 30 m puis traverser et emprunter la piste en face sur 100 m, puis virer à gauche sur le sentier sous une ligne électrique. Longer à nouveau la route à droite sur 120 m.

Etape 7
Monter la route à droite en ignorant les départs de pistes. Passer devant la chapelle de N.-D. de-la-Providence puis descendre le long de la voie romaine. Prendre à gauche et au carrefour, poursuivre en face sur environ 400 m, puis tourner à droite pour rejoindre une voie verte. Continuer à gauche en direction de Maraussan. Au rond-point, suivre en face le cheminement piéton, puis remonter à droite par les escaliers vers la cave coopérative.

LA BOUCLE DU LITTORAL

Au départ du port du Chichoulet, partez à la découverte d'un milieu protégé, entre dunes du bord de mer et les sansouïres, au travers des plans d'eau saumâtres et leurs herbiers. Profitez du calme d'une nature préservée.

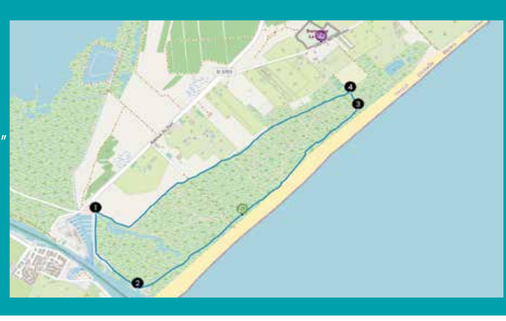

Départ : VENDRES PLAGE
Port du Chichoulet
N 43°13'14.0" E 003°14'04.6"
Distance : 5.5 km
Balisage : Jaune
Difficulté : Facile / 1h30
Dénivelé : 4 m

Etape 1
Du parking de la capitainerie, emprunter la piste qui longe le port jusqu'au Fleuve Aude. Suivre la piste qui oblique un peu à gauche en longeant le grau jusqu'à la digue.
Etape 2
Prendre à gauche le sentier qui démarre sur un platelage (ponton en bois). Franchir deux carrefours et continuer tout droit. Laisser un autre platelage à gauche et continuer sur le sentier qui passe derrière les dunes. Franchir à nouveau un carrefour, puis tourner à gauche.
Etape 3
Suivre un chemin qui passe entre deux étendues d'eau, dépasser un carrefour puis tourner à gauche sur la piste.
Etape 4
Suivre cette piste, franchir deux carrefours puis un platelage et continuer toujours tout droit. Ignorer tous les départs latéraux puis traverser une large piste. S'engager en face en partant légèrement sur la droite. Continuer jusqu'à la piste cyclable, l'emprunter à droite et retourner au point de départ.

OFFICE DE TOURISME
LA DOMITIENNE

04 67 32 88 77
tourisme@ladomitienne.com
www.tourismeendomitienne.com

La Maison du Malpas
Route de l'Oppidum
COLOMBIERS
Ouvert de mars à fin octobre

Câve du château
15 avenue de Béziers
COLOMBIERS
Ouvert du 1er avril au 30 novembre

Point info du Littoral
Place du Forum, chemin des Montilles
VENDRES-PLAGE
Ouvert du 16 juin au 15 septembre

EVASION EN DOMITIENNE

- OFFICE DE TOURISME
- VOIE VERTE
- DÉPART SENTIER DE RANDONNÉE
- PANORAMA
- SITE À VOIR
- AIRE DE PIQUE-NIQUE
- PLAGE
- PAVILLON BLEU
- BORNE ÉLECTRIQUE

VOS PRESTATAIRES

VIGNOBLES&DÉCOUVERTES · ACCUEIL VÉLO · PARTENAIRES OFFICE

DOMAINES VITICOLES

1. DOMAINE DES 3 ANGLES
2. DOMAINE CASTAN
3. CAVEAU DES VIGNERONS DU PAYS D'ENSÉRUNE
4. CHATEAU DE PERDIGUIER
5. CHEMIN DE NOTRE DAME
6. DOMAINE DE SOUSTRES
7. LES CARDINELLES
8. CHAI CESAR
9. BERGE DE SAINTE ROSE
10. CAVEAU LA YOLE
11. DOMAINE DU NOUVEAU MONDE

HEBERGEMENTS

12. LA NORIA
13. CURE LE BAS
14. L'ORÉE DES VIGNES
15. CAMPING LE PEUPLIER
16. LES COLOMBES D'ENSÉRUNE
17. DOMAINE D'ENSÉRUNE
18. HÔTEL RÉSIDENCE
19. ENTRE MER ET VIGNES
20. CAMPING DOMINO
21. CAMPING LES LODGES
22. CAMPING LES SABLINES

RESTAURANTS

23. LE BISTROT
24. LA LAPINIÈRE
18. O'33

PRODUCTEURS

25. HISTOIRE GOURMANDE
26. FLEUR D'OLIVE
27. LE CHAUDRON D'AURELIE
28. MIEL DE MON MOULIN

ACTIVTES ET LOISIRS

30. REALS CANOE
31. VELORAIL CANAL DU MIDI
32. SUNBOAT
33. TROT RANDO
34. TROT' INSOLITE
35. ESPACE LOCATION 34
36. LES BATEAUX DU SOLEIL
37. CAP AU SUD

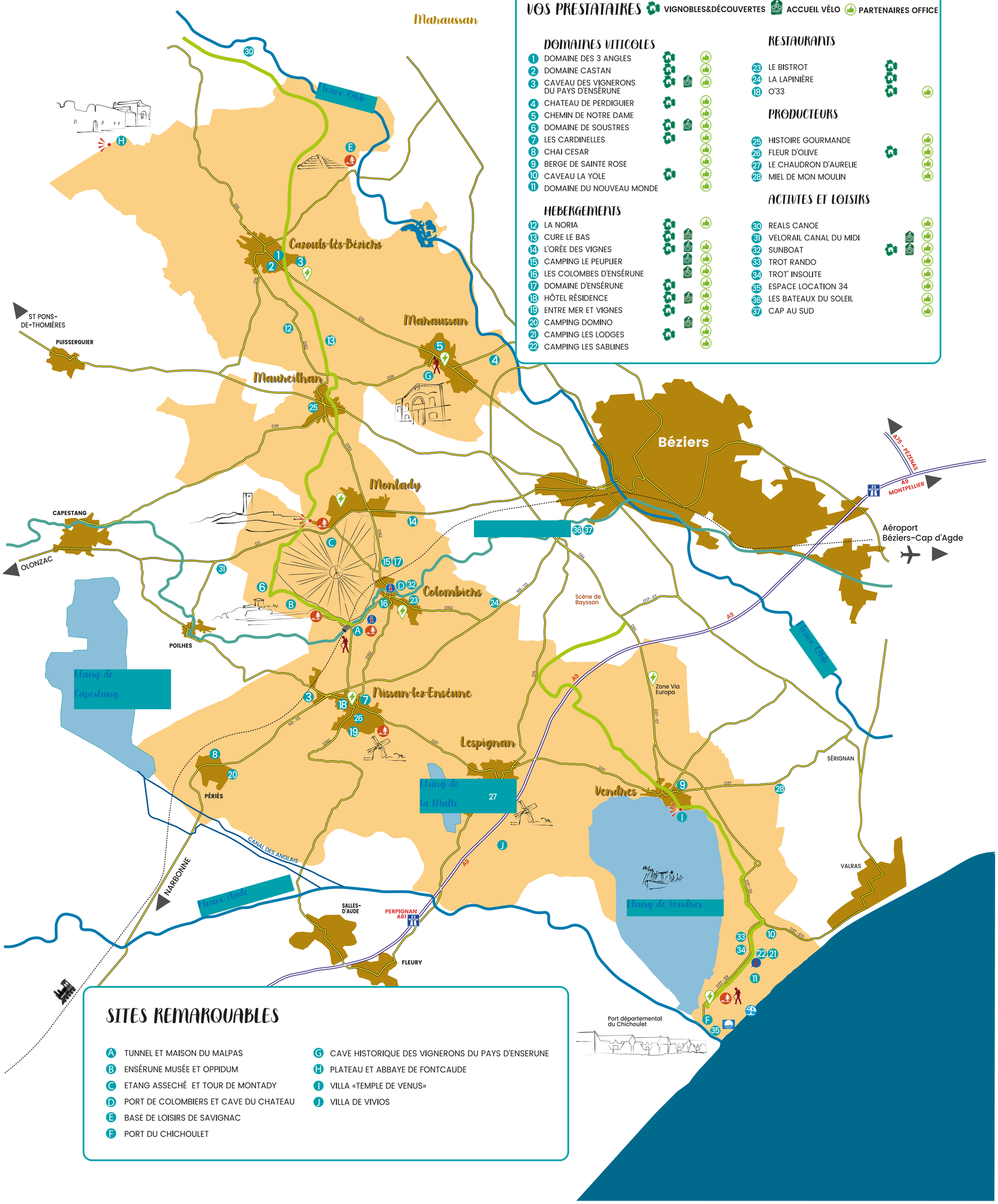

SITES REMARQUABLES

- A TUNNEL ET MAISON DU MALPAS
- B ENSÉRUNE MUSÉE ET OPPIDUM
- C ETANG ASSECHÉ ET TOUR DE MONTADY
- D PORT DE COLOMBIERS ET CAVE DU CHATEAU
- E BASE DE LOISIRS DE SAVIGNAC
- F PORT DU CHICHOULET
- G CAVE HISTORIQUE DES VIGNERONS DU PAYS D'ENSERUNE
- H PLATEAU ET ABBAYE DE FONTCAUDE
- I VILLA «TEMPLE DE VENUS»
- J VILLA DE VIVIOS